
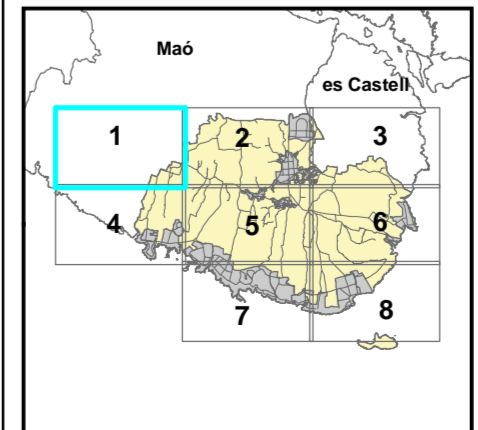



ÀREES DE DESENVOLUPAMENT URBÀ Sòl Urbà i Urbanitzable SÒL URBÀ SÒL URBANITZABLE		ÀREES SOSTRETES AL DESENVOLUPAMENT URBÀ Sòl Rústic d'Espècial Protecció <i>Alt Nivell de Protecció</i> SRP-AL Alzinars SRP-BA Barrancs SRP-IL Ilots <i>Nivell Normal de Protecció</i> SRP-UJ Formacions d'ullastrar SRP-FC Franja Costera (100 m) SRP-Vegetació Rupícola SRP-ANEI Àrees Naturals d'Espècial Interès (ANEI) SRP-ANIT Àrea Natural d'Interès Territorial (ANIT) SRP-APT Àrees de Protecció Territorial (APT)		Sòl Rústic Comú SRC-AIA Àrea d'Interès Agrari (AIA) SRC-AT Àrees de Transició (AT) SRC-NR Nuclis Rurals (NR) SRC-RG Sòl Rústic de Règim General (RG)		Equipaments, infraestructures i interès general en sòl rústic Equipaments Infraestructures Bé d'interès cultural (BIC) BIC		ALTRES DELIMITACIONS Edificacions en sòl rústic Àrea cautelar de l'aeroport Pla Especial LLEI D'ESPACIS NATURALS Límit ANEI LLEI DE COSTES Límit zona de servitud de protecció Límit Zona Marílimo-Terrestre Torrents zona policia torrents XARXA VIÀRIA Primària Secundària Camins Camí de cavalls		 Ajuntament de Sant Lluís MODIFICACIÓ PUNTUAL DE LES NORMES SUBSIDIÀRIES DE PLANEJAMENT I ADAPTACIÓ AL PLA TERRITORIAL INSULAR A L'ÀMBIT DEL SÒL RÚSTIC I NUCLIS TRADICIONALS		 Maó		Concepte: ORDENACIÓ DEL SÒL RÚSTIC		Plànol núm: SR-1 Escala 1:5.000	
								 GABINET D'ANÀLISI AMBIENTAL I TERRITORIAL www.gat.es		Josep Manchado Geògraf		José Antonio Aguilo Arquitecte					
												desembre 2006					